


Hornhnit lóðar

- 1. 375497.88 m 505854.10 m
- 2. 375497.82 m 505806.73 m
- 3. 375443.72 m 505809.90 m
- 4. 375443.72 m 505843.03 m
- 5. 375459.81 m 505856.29 m

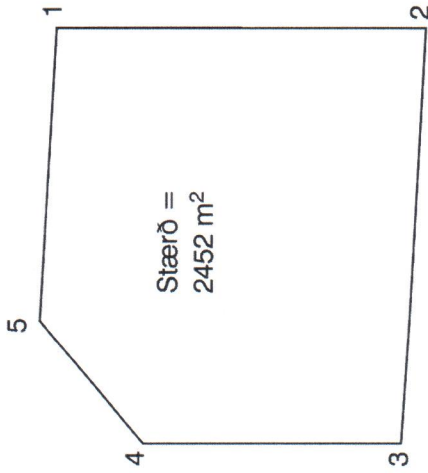



Staður	Sveitarfélag
Kvennabrekka	Dalabyggð
Lóð undir kirkjugarð	
Mælikvæði	Dags
1:1000	02.12.2009
Öll hnit eru í Ísnet93 og hafa nákvæmni í fleti innan við 1 meter	
Unnið af Sigurgeir Skúlason, landfræðingur	

Aðkoma og umferðarréttur skal vera að kirkju og kirkjugarði á Kvennabrekku frá þjóðvegi, svo og að öðrum mannvirkjum er reist kunna að verða til kirkjulegrar starfsemi s.s. safnaðarheimili eða þjónustuhúsi.

Ef nauðsyn krefur að breyta aðkomunni skulu kirkjan og garðurinn eiga rétt á landi undir vegstæði til þess endurgjaldslausu.

Yfirlitsmynd



Hornhnit lóðar

- 1. 375497.88 m 505854.10 m
- 2. 375497.82 m 505806.73 m
- 3. 375443.72 m 505809.90 m
- 4. 375443.72 m 505843.03 m
- 5. 375459.81 m 505856.29 m

Staður	Sveitarfélag
Kvinnabrekka	Dalabyggð
Lóð undir kirkjugarð	
Mælikvæði	Dags
1:1000	02.12.2009
Öll hnit eru í Ísnet93 og hafa nákvæmni í fleti innan við 1 meter	
Unnið af Sigurgeir Skúlaason, landfræðingur	

Aðkoma og umferðarréttur skal vera að kirkju og kirkjugarði á Kvinnabrekku frá Þjóðvegi, svo og að öðrum mannvirkjum er reist kunnna að verða til kirkjulegrar starfsemi s.s. safnaðarheimili eða þjónustuhúsi. Ef nauðsyn krefur að breyta aðkomunni skulu kirkjan og garðurinn eiga rétt á landi undir vegstæði til þess endurgjaldsloaust.